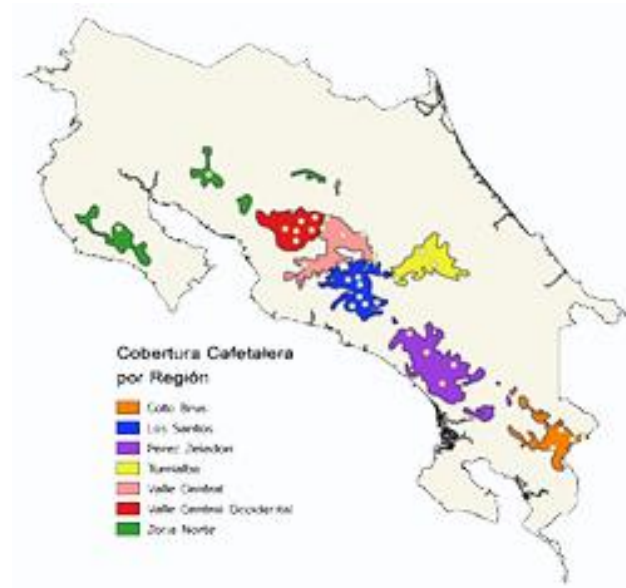


Comparativo de las Lluvias por mes en las Regiones Cafetaleras

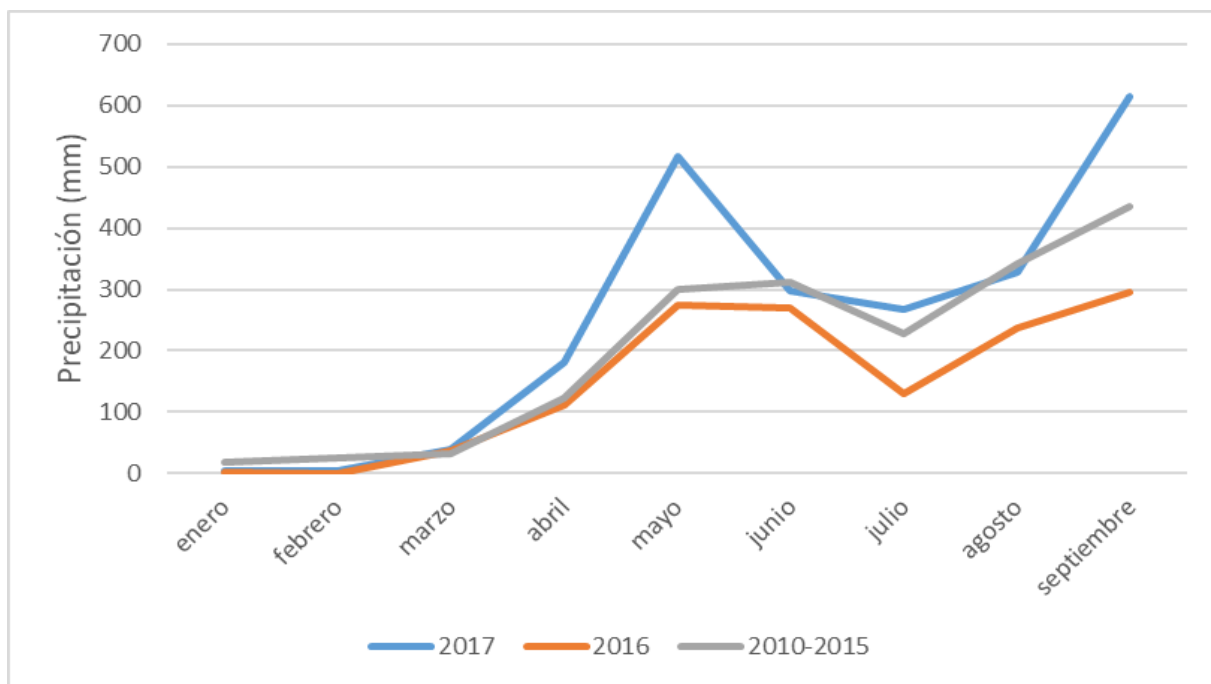
Actualizado al 30 de Septiembre 2017



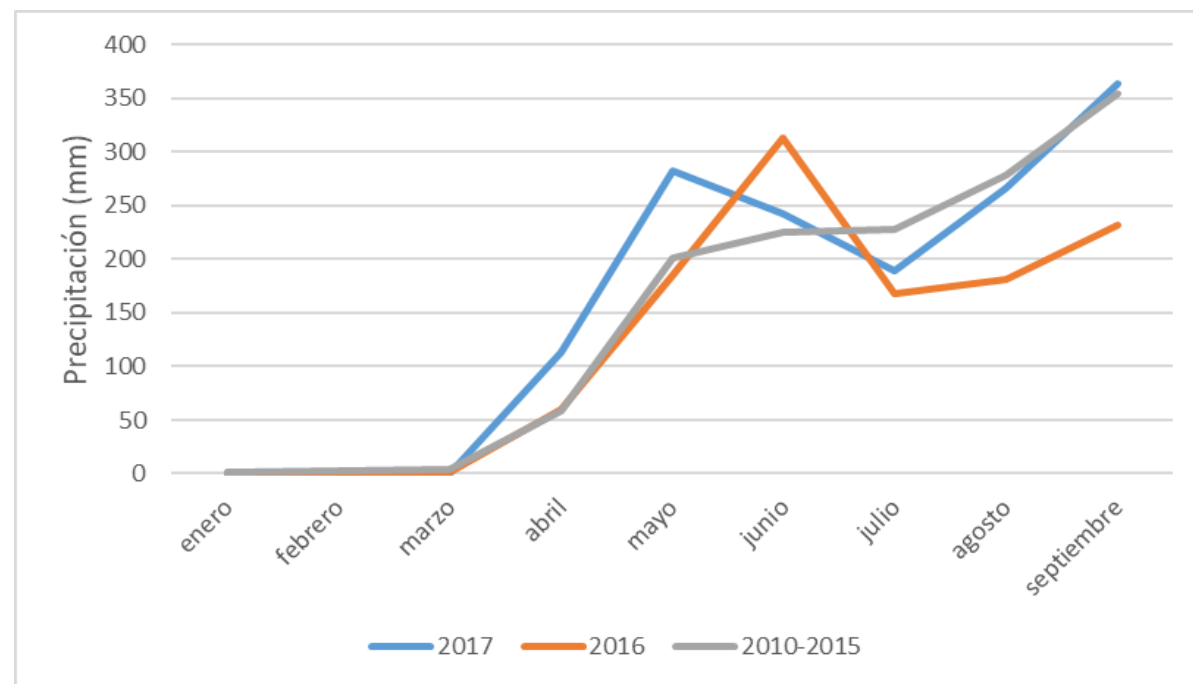
Comparativo de lluvia promedio mensual por región

(años 2017, 2016, promedio 2010-2015)

VALLE CENTRAL



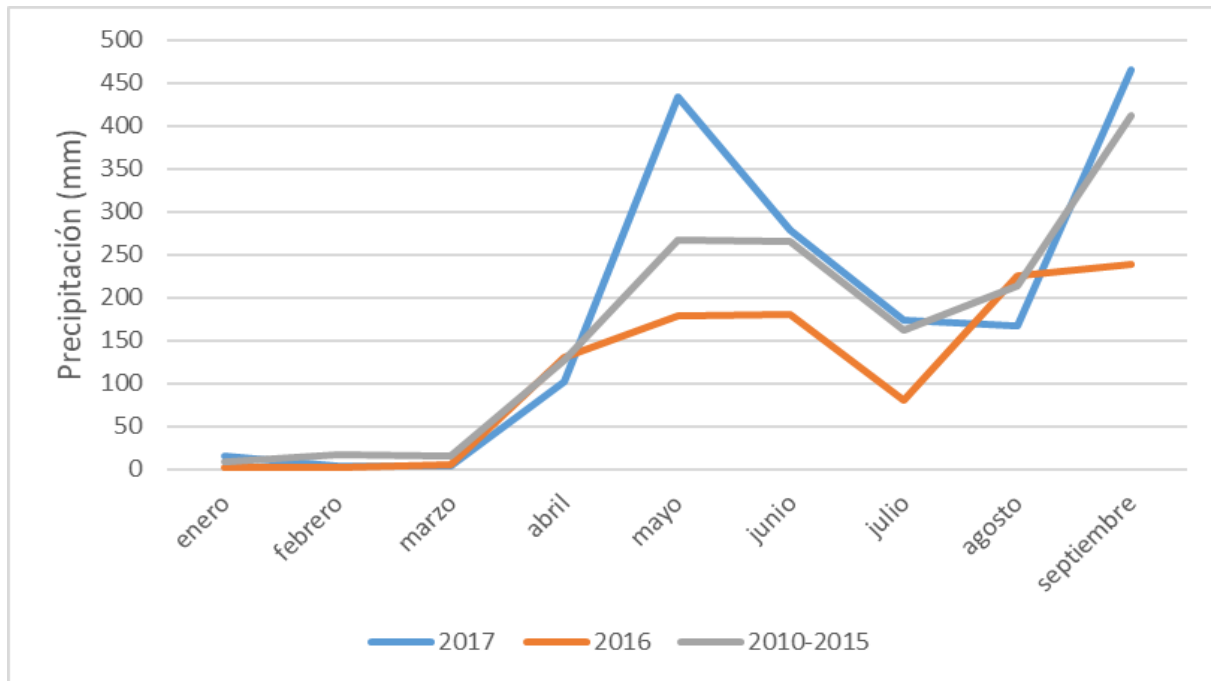
OCCIDENTE



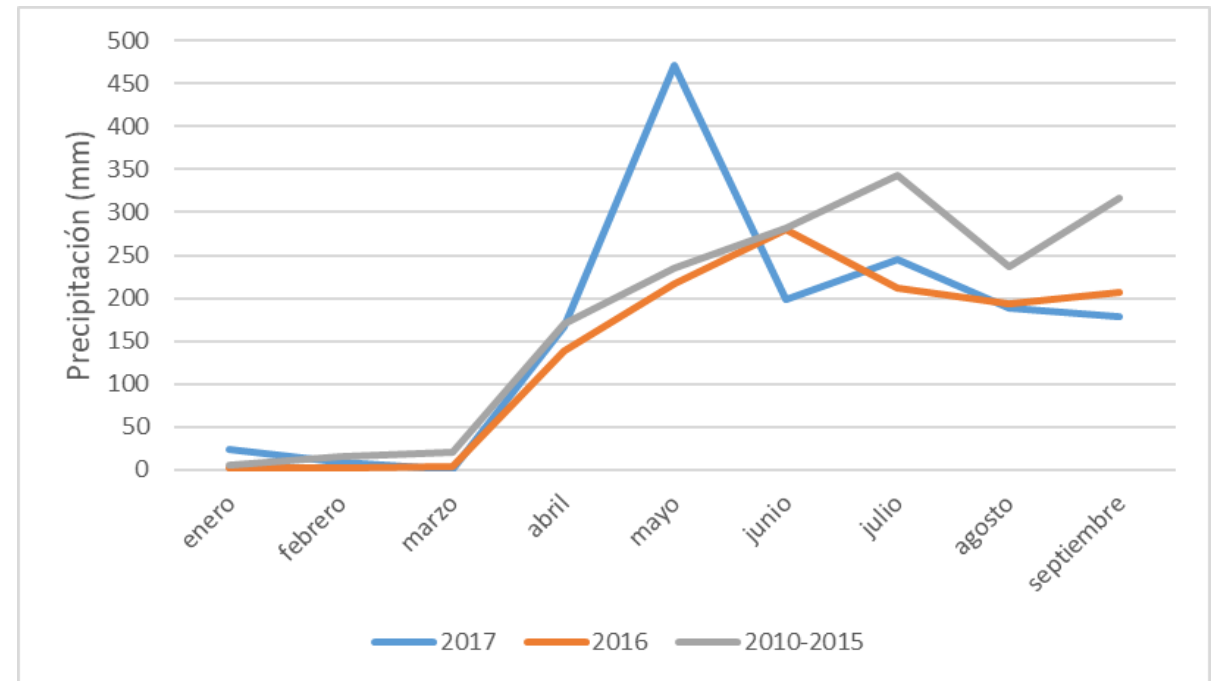
Comparativo de lluvia promedio mensual por región

(años 2017, 2016, promedio 2010-2015)

LOS SANTOS



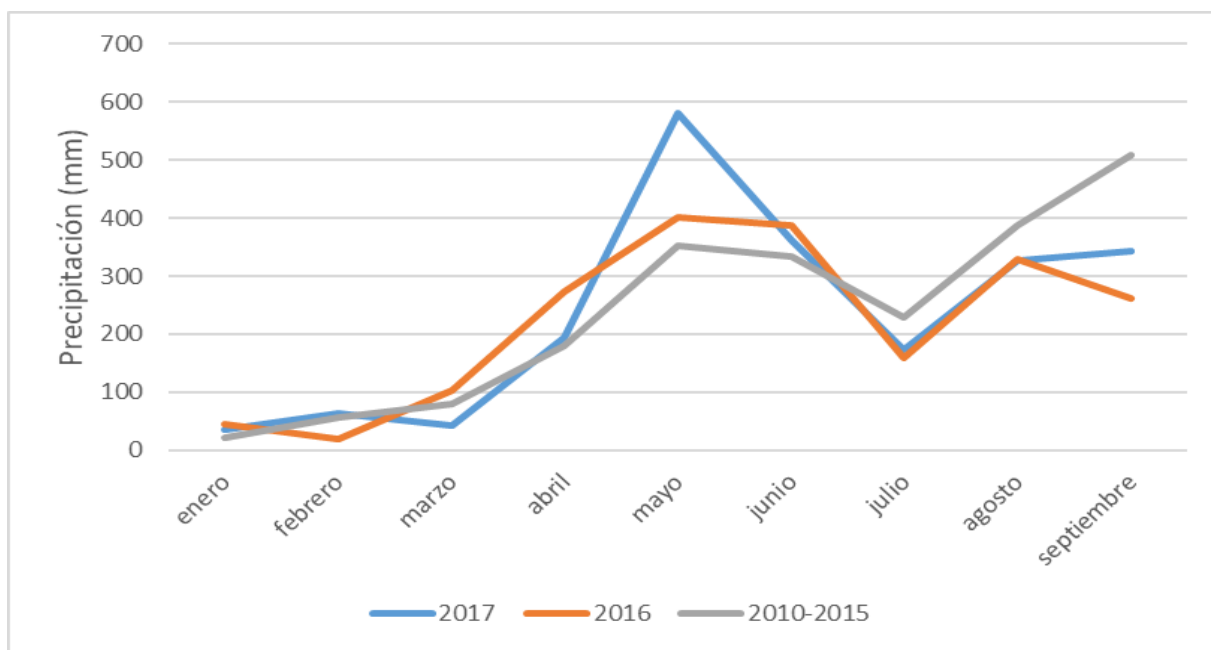
TURRIALBA



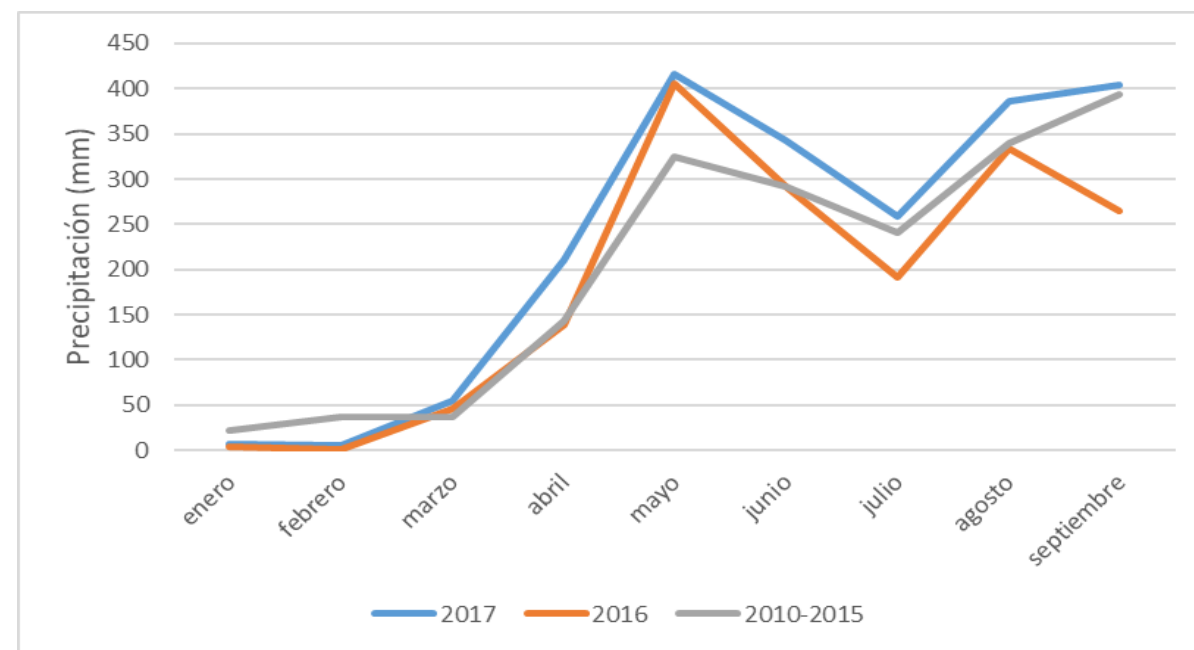
Comparativo de lluvia promedio mensual por región

(años 2017, 2016, promedio 2010-2015)

COTO BRUS

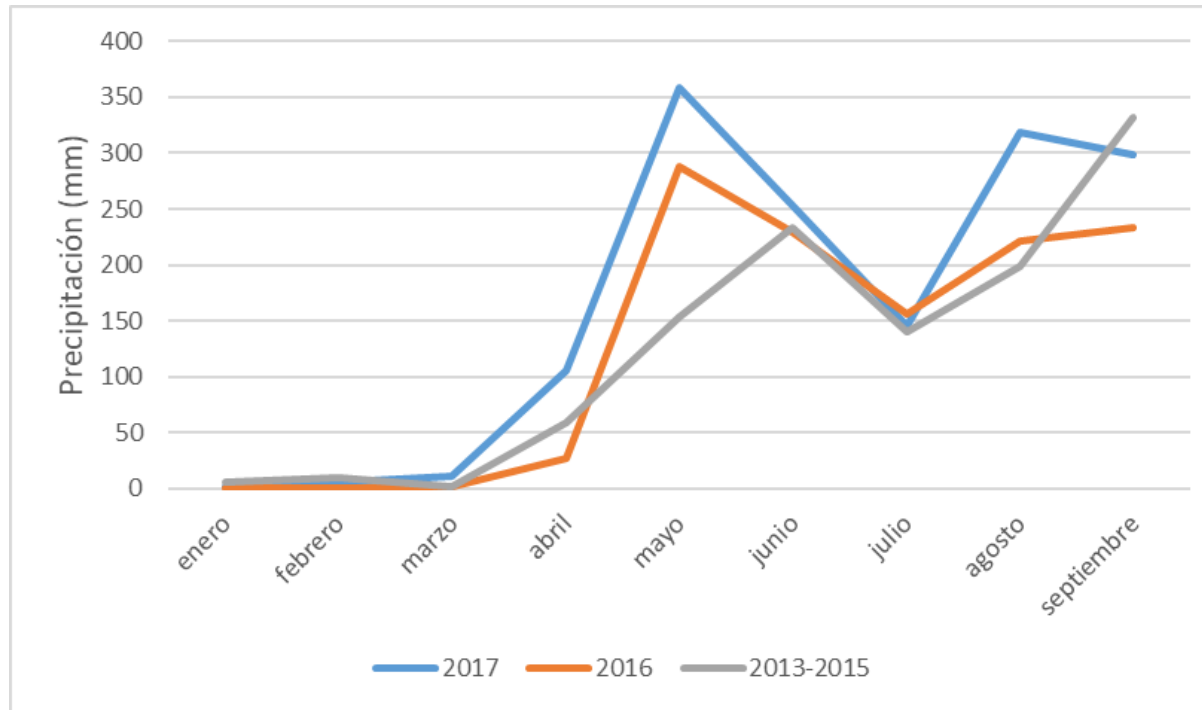


PÉREZ ZELEDÓN

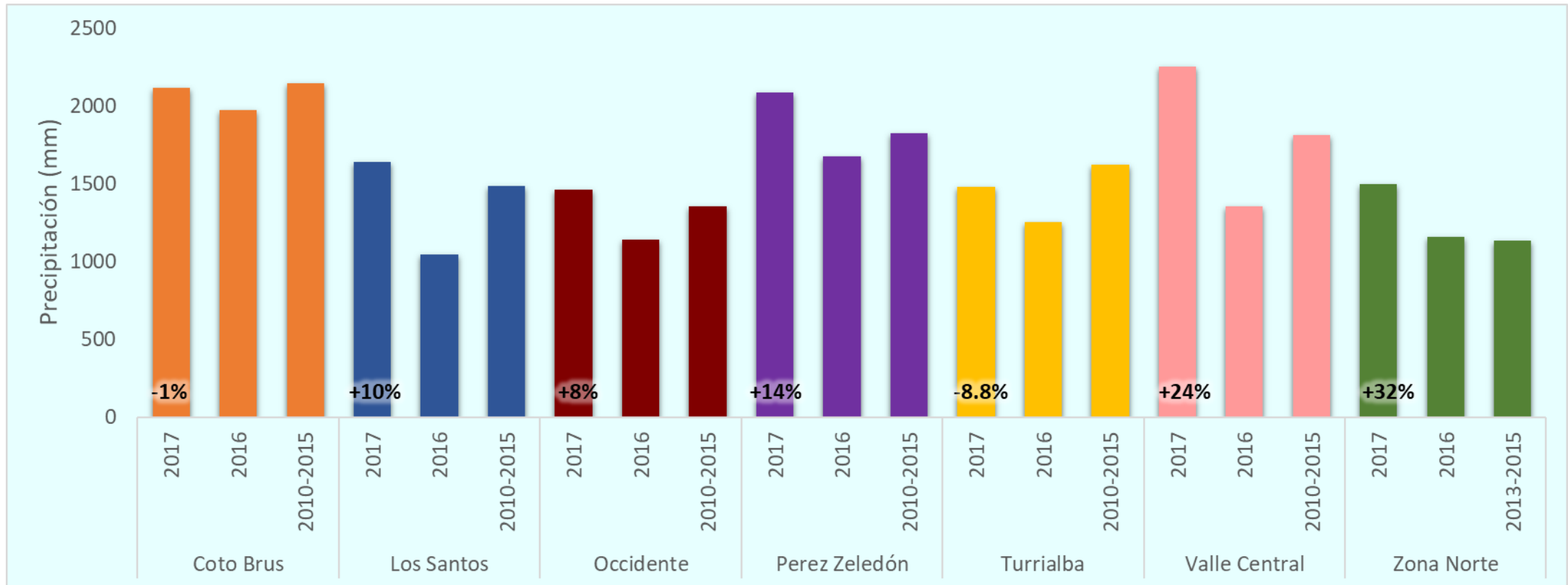


Comparativo de lluvia promedio mensual por región (años 2017, 2016, promedio 2010-2015)

ZONA NORTE



Resumen de Lluvia Acumulada (del 1 enero al 30 de septiembre) Porcentajes con respecto al **histórico**



Resumen de Lluvia Acumulada (del 1 enero al 31 de septiembre) Porcentajes con respecto al 2016

