

**COMPARATIVO DE LAS LLUVIAS POR MES EN LAS REGIONES CAFETALERAS
(ACTUALIZADO AL 31 DE DICIEMBRE DEL 2017)**

**Señores
Productores, Beneficiadores, Exportadores, Torrefactores y Comerciantes de Café**

Estimados Señores:

Reciban un cordial saludo de parte del Instituto del Café de Costa Rica, **(ICAFE)**.

Me permito por este medio adjuntar un comparativo de las lluvias por mes en las regiones cafetaleras, el cual está actualizado al mes de diciembre del 2017.

Este documento preparado por la Gerencia Técnica de ICAFE, incluye el periodo enero - diciembre del 2017, comparado con el mismo periodo del año anterior y el promedio del periodo 2010 a 2015.

Esperamos que este informe resulte de su interés y les solicitamos que nos ayuden a divulgarlo dentro del Sector Cafetalero.

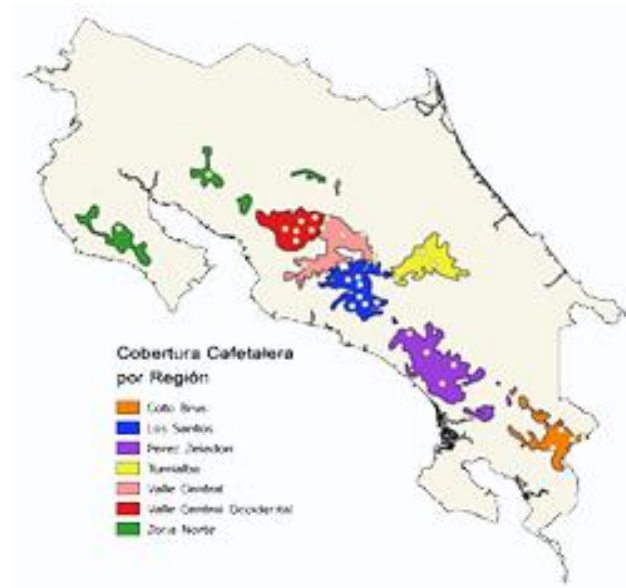
Atentamente,

Original firmado

Ing. Edgar Rojas Rojas
Subdirector Ejecutivo

Comparativo de las Lluvias por mes en las Regiones Cafetaleras

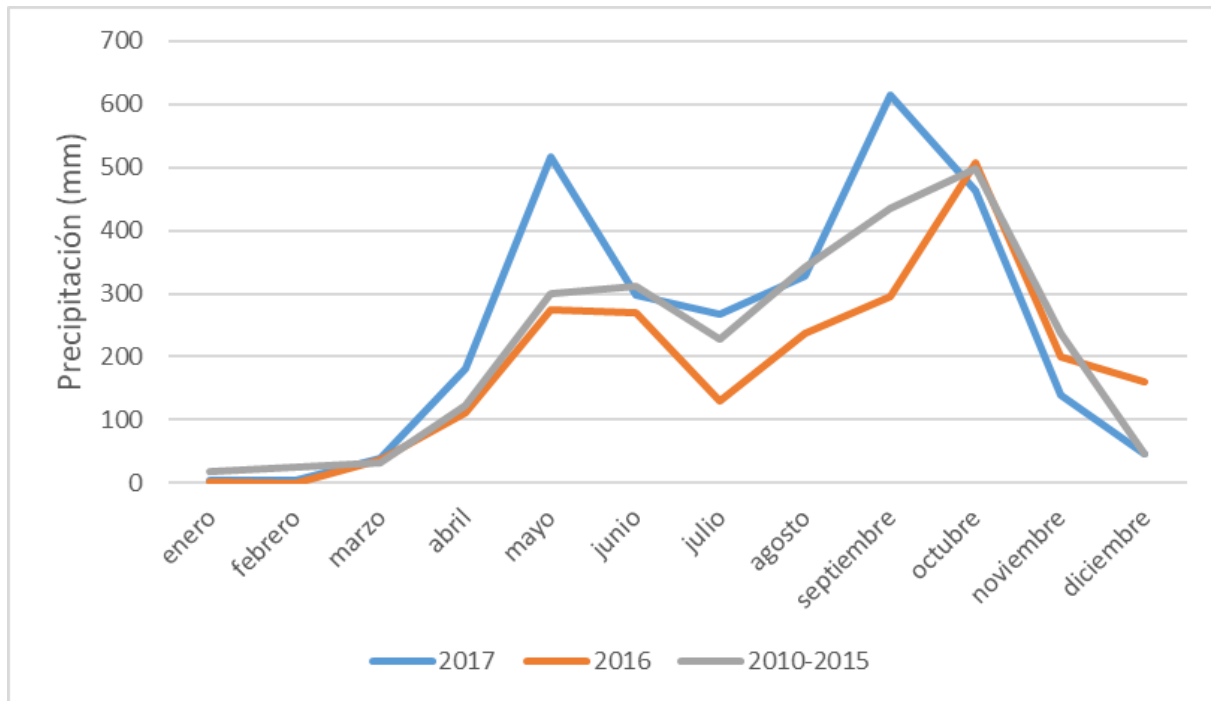
Actualizado al 31 de Diciembre 2017



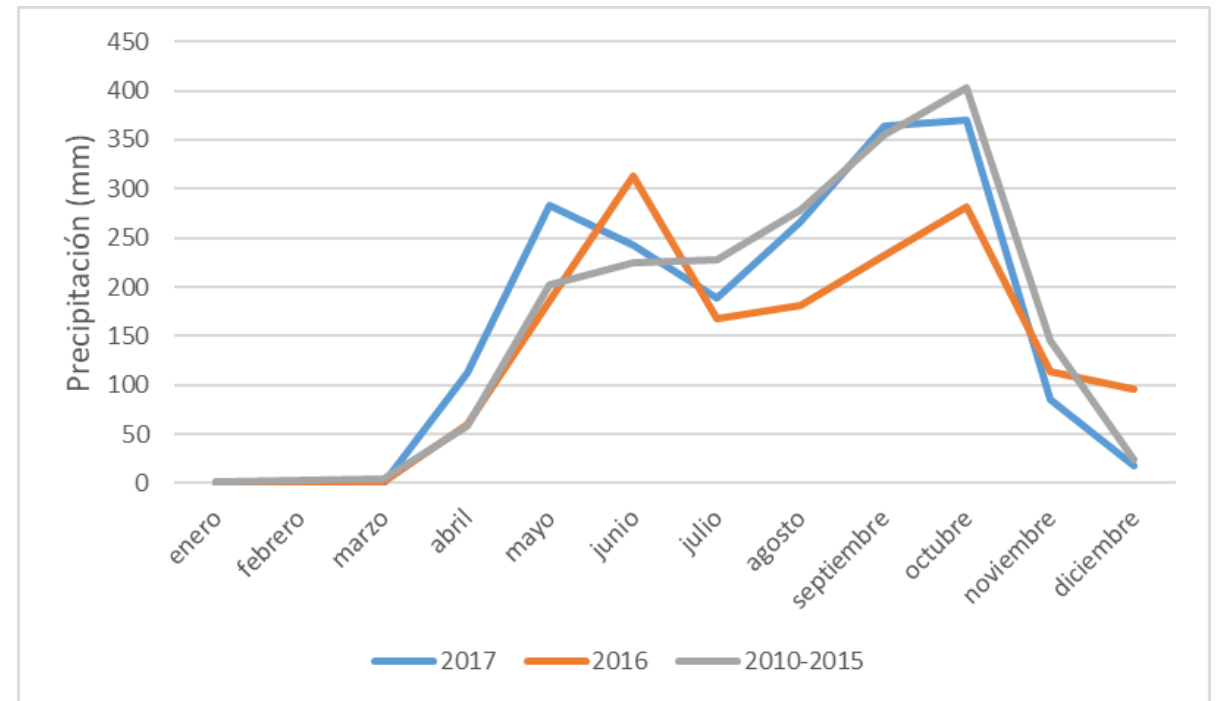
Comparativo de lluvia promedio mensual por región

(años 2017, 2016, promedio 2010-2015)

VALLE CENTRAL



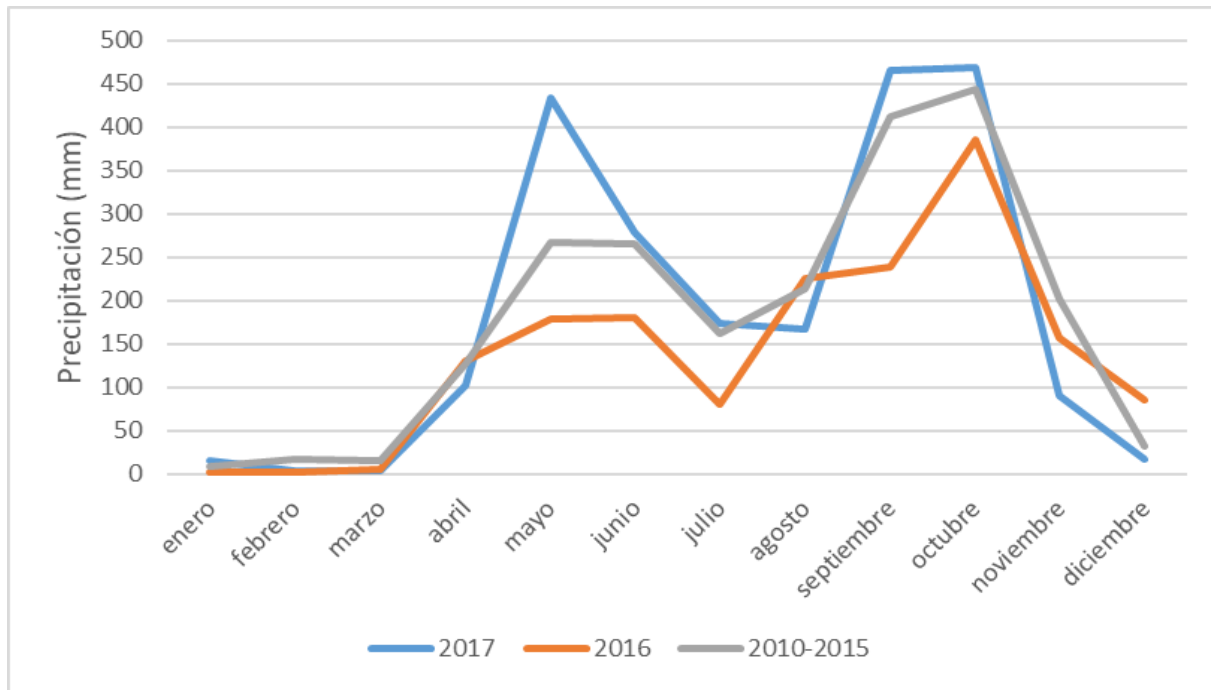
OCCIDENTE



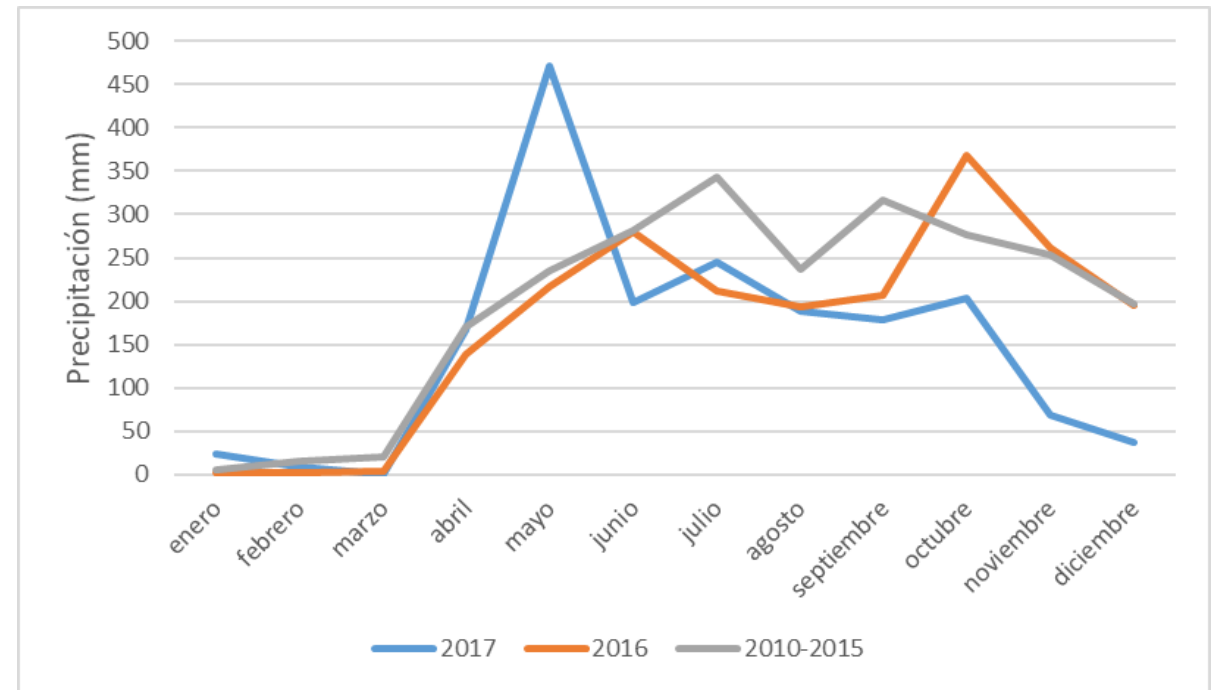
Comparativo de lluvia promedio mensual por región

(años 2017, 2016, promedio 2010-2015)

LOS SANTOS



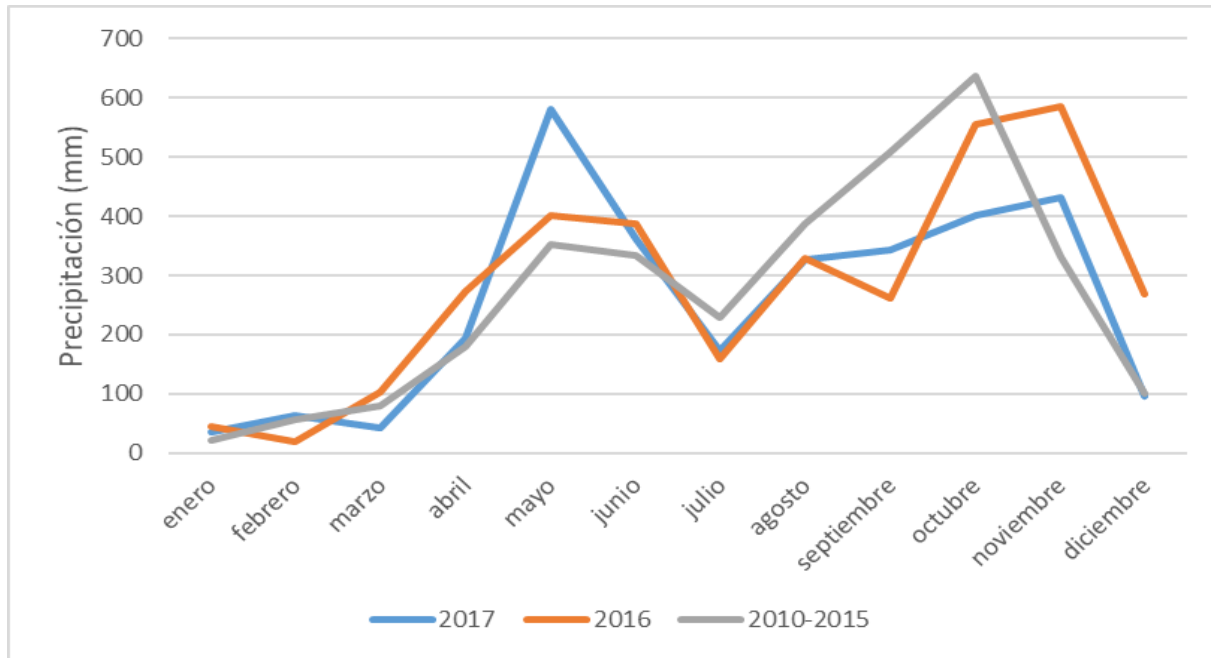
TURRIALBA



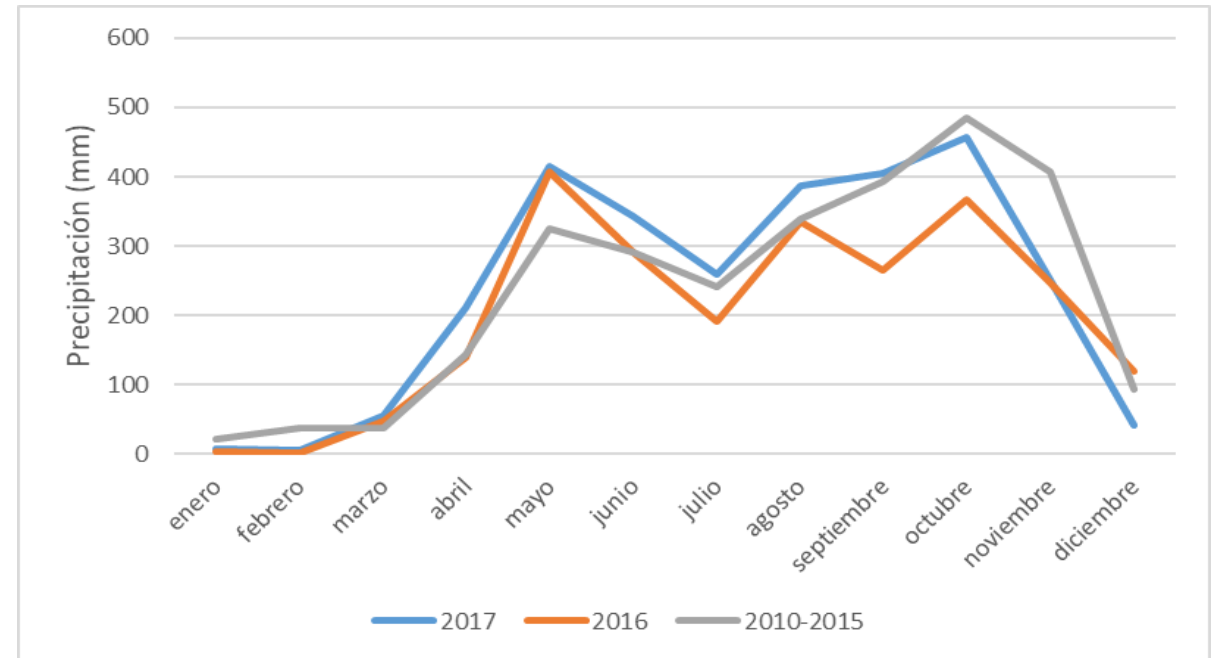
Comparativo de lluvia promedio mensual por región

(años 2017, 2016, promedio 2010-2015)

COTO BRUS

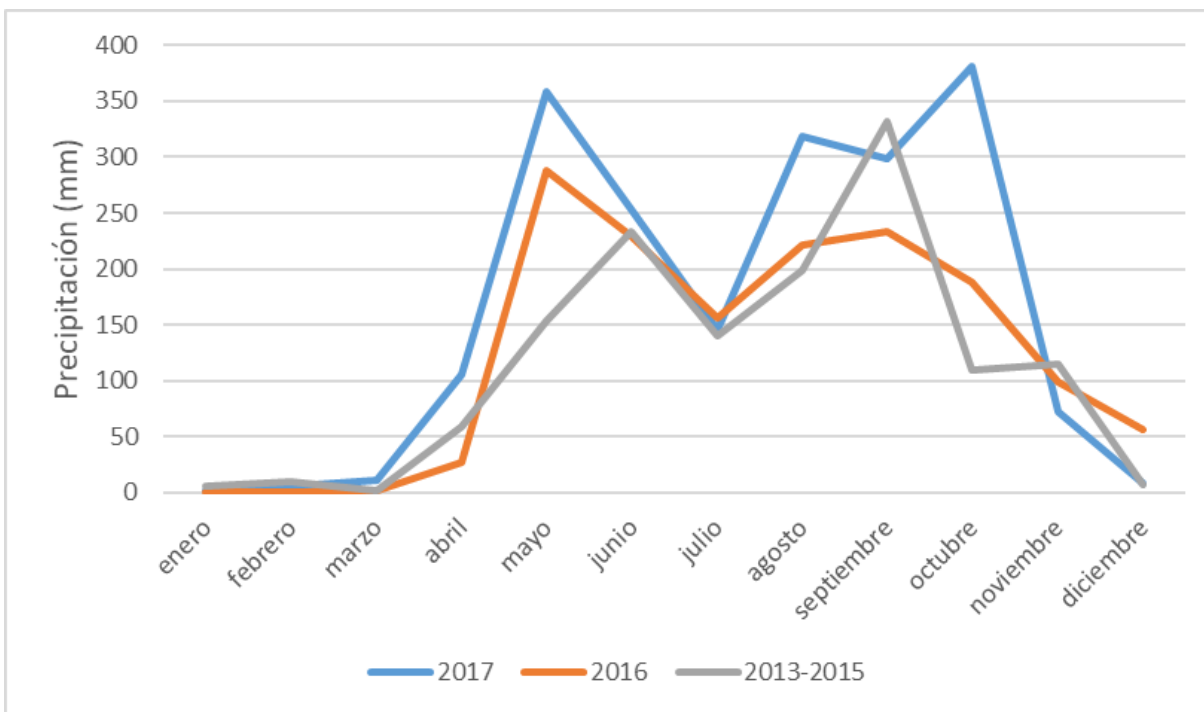


PÉREZ ZELEDÓN

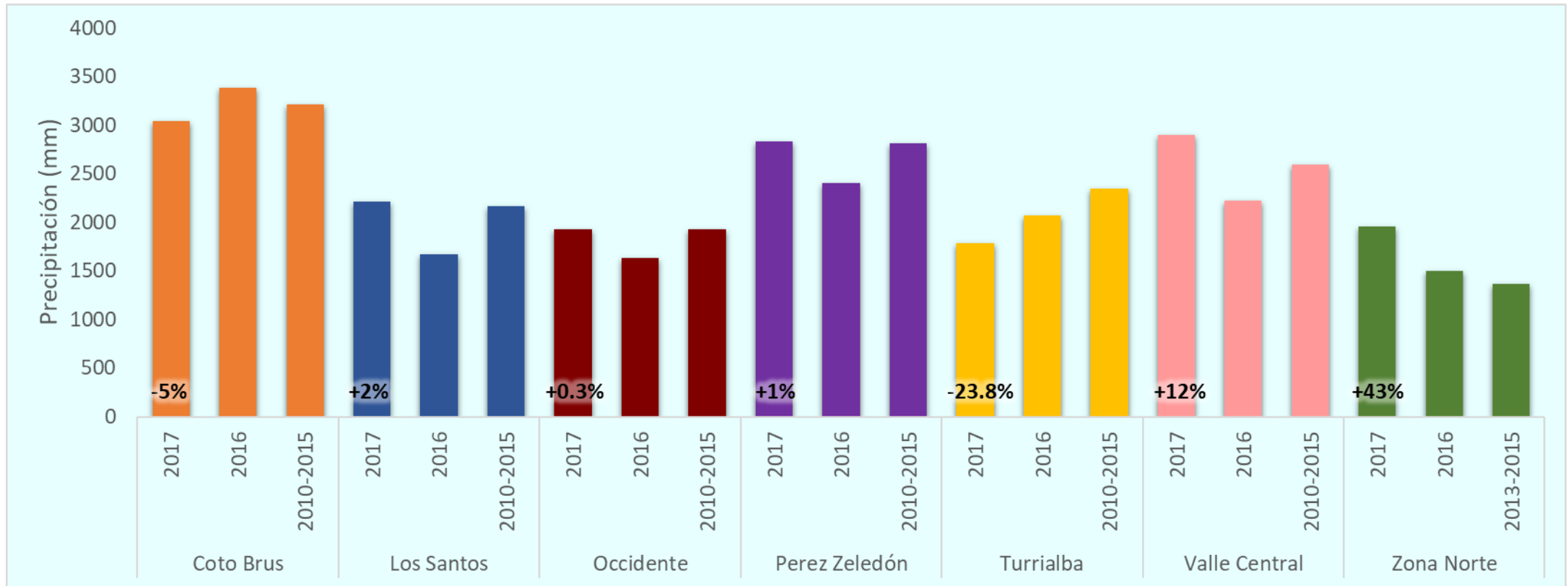


Comparativo de lluvia promedio mensual por región (años 2017, 2016, promedio 2010-2015)

ZONA NORTE



Resumen de Lluvia Acumulada (del 1 enero al 31 de diciembre) Porcentajes con respecto al **histórico**



Resumen de Lluvia Acumulada (del 1 enero al 31 de diciembre) Porcentajes con respecto al 2016

